



**PARTICIPACION  
CIUDADANA**  
*movimiento cívico no partidista*

# Informe electoral

Elecciones Congresuales y Municipales 2006 • Vol. II • No. 4 • Marzo 2006

## Análisis Estadístico del Padrón Electoral del 2006

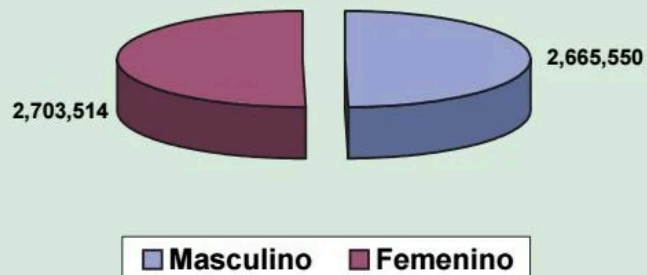
El padrón electoral de las Elecciones Congresuales y Municipales del próximo 16 de mayo del presente año 2006, tiene un total de 5,369,064 inscritos hábiles para votar. De dicho total el 49.65% corresponden a electores del sexo masculino, esto es 2,665,550, el restante 50.35% son electores del sexo femenino, para un total de 2,703,514.

Elecciones Congresuales y Municipales  
16 de Mayo del 2006

Total de Inscritos en el Padrón Electoral

SEXO	Total Inscritos	%
Masculino	2,665,550	49.65
Femenino	2,703,514	50.35
<b>Total General</b>	<b>5,369,064</b>	

Padrón Electoral del 16 de Mayo del 2006  
Total General de Inscritos por Sexo



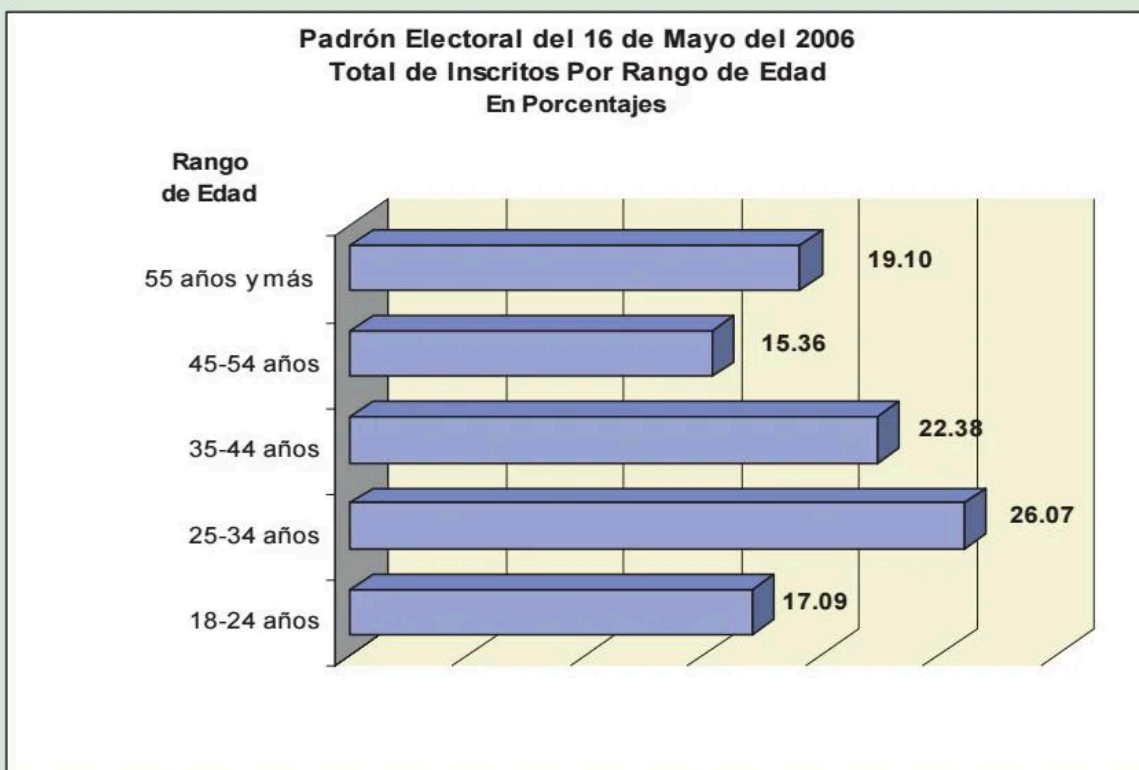
Para llevar a cabo el presente análisis, se tomó como base el archivo electrónico del Padrón Electoral suministrado por la Junta Central Electoral, cortado al mes de febrero del año en curso.

Cuando analizamos el total de inscritos del padrón en función de grupos de edades, observamos que el rango de edad comprendido entre los 25-34 años, representa

la mayor cantidad de electores con un 26.07%, seguido del grupo de 35-44 años que representa el 22.38%, los otros grupos de edades están por debajo del 20%.

**Elecciones Congresuales y Municipales  
16 de Mayo del 2006  
Total de Inscritos en el Padrón Electoral  
Por Grupo de Edad**

<b>Rango de Edad</b>	<b>Total de Inscritos</b>	<b>%</b>
18-24 años	917,491	17.09
25-34 años	1,399,653	26.07
35-44 años	1,201,715	22.38
45-54 años	824,507	15.36
55 años y más	1,025,698	19.10
<b>Total de Inscritos</b>	<b>5,369,064</b>	



## Provincias y municipios con mayor concentración de electores

Al observar la relación de los inscritos por provincias, nos damos cuenta de que sólo cinco provincias tienen una cantidad mayor de 200 mil inscritos, lo que significa que éstas concentran el 53.94% del total de los electores del país.

El anterior porcentaje representa la cantidad de 2,896,073 inscritos. Las cinco provincias a las que hacemos referencia son:

Para las elecciones hay 17 nuevos municipios, los cuales elegirán por primera vez autoridades municipales, sumando ahora un total de 151 municipios que tendrán derecho a elección. Los municipios nuevos son:

Santo Domingo	19.22 %
Distrito Nacional	13.47 %
Santiago	11.26 %
San Cristóbal	5.40 %
La Vega	4.60 %

### Elecciones Congresuales y Municipales 16 de Mayo del 2006 Total de Inscritos en el Padrón Electoral Por Grupo de Edad y Sexo

Rango de Edad	Sexo	Total de Inscritos	%
18-24 años	M	455,540	8.48
18-24 años	F	461,951	8.60
25-34 años	M	689,695	12.85
25-34 años	F	709,958	13.22
35-44 años	M	595,192	11.09
35-44 años	F	606,523	11.30
45-54 años	M	411,481	7.66
45-54 años	F	413,026	7.69
55 y más	M	513,642	9.57
55 y más	F	512,056	9.54
<b>Total de Inscritos</b>		<b>5,369,064</b>	

En el cuadro siguiente podemos observar que de los 151 municipios en los cuales se efectuarán elecciones municipales, tan sólo 11 de éstos tienen una cantidad

de inscritos que pasan de 100 mil electores. Ocho municipios pasan de 50 mil electores inscritos, y el resto no llega a esta cifra.

#### RELACION DE MUNICIPIOS NUEVOS

MUNICIPIO	RECINTOS	COLEGIOS	INSCRITOS
EUGENIO MARIA DE HOSTOS	7	12	4,461
GUAYABAL	3	8	3,104
SABANA YEGUA	5	25	11,801
MELLA	3	6	2,638
CRISTOBAL	2	7	3,273
FUNDACION	6	13	4,237
LOS CACAOS	8	12	3,681
JUAN SANTIAGO	5	7	2,933
PERALVILLO	14	28	10,979
PUEBLO VIEJO	4	12	6,118
LA CIENAGA	4	10	4,228
JAQUIMEYES	2	6	2,341
SAN ANTONIO DE GUERRA	15	42	16,242
PEDRO BRAND	19	43	23,000
LOS ALCARRIZOS	28	163	91,417
VILLA HERMOSA	6	21	12,130
TABARA ARRIBA	7	21	10,202

Elecciones Congresuales y Municipales  
16 de Mayo del 2006  
Total de Inscritos en el Padrón Electoral por Provincia

PROVINCIA	TOTAL DE INSCRITOS
DISTRITO NACIONAL	723,078
ALTAGRACIA	97,329
AZUA	123,189
BAHORUCO	57,007
BARAHONA	102,308
DAJABON	40,685
DUARTE	199,045
EL SEYBO	48,608
ELIAS PIÑA	35,850
ESPAILLAT	149,938
HATO MAYOR	54,157
INDEPENDENCIA	29,580
LA ROMANA	130,466
LA VEGA	246,792
MARIA TRINIDAD SANCHEZ	90,006
MONSEÑOR NOUEL	109,600
MONTECRISTI	67,910
MONTE PLATA	101,723
PEDERNALES	16,808
PERAVIA	107,832
PUERTO PLATA	188,840
SALCEDO	77,162
SAMANA	54,230
SAN CRISTOBAL	289,748
SAN JUAN DE LA MAGUANA	148,077
SAN PEDRO DE MACORIS	165,077
SANCHEZ RAMIREZ	99,225
SANTIAGO DE LOS CABALLEROS	604,429
SANTIAGO RODRIGUEZ	42,549
VALVERDE	94,345
SAN JOSE DE OCOA	41,445
SANTO DOMINGO	1,032,026
<b>Total general de Inscritos</b>	<b>5,369,064</b>



**PARTICIPACION  
CIUDADANA**

*movimiento cívico no partidista*

**Consejo Nacional**

**Paulo Herrera Maluf**  
Coordinador General

**Miembros:**

Ana Teresa Pérez  
Porfirio Rodríguez I.  
Altagracia Salazar  
Fatima Lorenzo  
Domingo Matías  
Yuscil Chez  
Mariví Arregui  
Leocadio Santana  
Pedro Acevedo  
Jefrey Lizardo  
Pavel Isa Contreras  
Paulino Sarita (Norte I)  
Nelly Heredia Agramonte (Sur I)

**Javier Cabreja**  
Director Ejecutivo

Con los auspicios de:

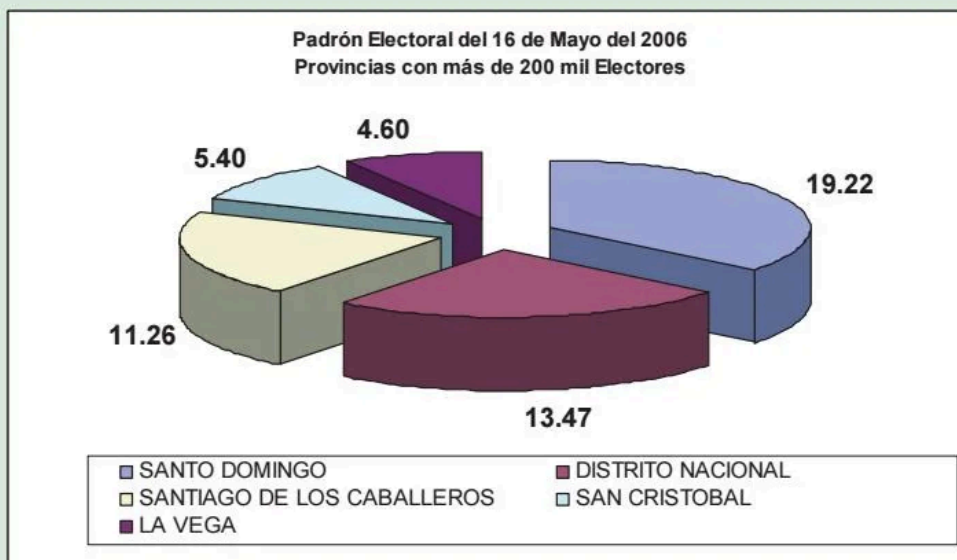


**Joel Lantigua**  
Consultor Pre-electoral

**Elecciones Congresuales y Municipales**  
**16 de Mayo del 2006**  
**Total de Inscritos en el Padrón Electoral por Municipio**  
**En orden de mayor a menor**

<b>Codigo del Municipio</b>	<b>Nombre del Municipio</b>	<b>Total de Inscritos</b>	<b>Codigo del Municipio</b>	<b>Nombre del Municipio</b>	<b>Total de Inscritos</b>
001	DISTRITO NACIONAL	723,078	005	YAMASA	26,990
223	SANTO DOMINGO ESTE	466,394	008	MONTE PLATA	26,611
031	SANTIAGO DE LOS CABALLEROS	459,558	046	SAN IGNACIO DE SABANETA	25,921
225	SANTO DOMINGO NORTE	204,040	096	VILLA BISONO -NAVARRETE-	24,819
224	SANTO DOMINGO OESTE	182,804	064	TENARES	24,596
047	LA VEGA	157,317	155	VILLA LA MATA	24,444
056	SAN FRANCISCO DE MACORIS	131,579	097	SOSUA	23,225
002	SAN CRISTOBAL	126,563	061	GASPAR HERNANDEZ	23,061
023	SAN PEDRO DE MACORIS	120,757	228	PEDRO BRAND	23,000
054	MOCA	115,765	082	YAGUATE	22,418
026	LA ROMANA	110,463	045	GUAYUBIN	20,552
037	PUERTO PLATA	98,427	051	VILLA TAPIA	20,543
003	BANI	94,394	058	VILLA RIVA	20,380
229	LOS ALCARRIZOS	91,417	094	VILLA GONZALEZ	19,745
028	HIGUEY	88,782	022	NEYBA	19,635
048	MONSEÑOR NOUEL	85,439	004	BAYAGUANA	18,875
012	SAN JUAN DE LA MAGUANA	81,168	095	LICEY AL MEDIO	18,717
093	BAJOS DE HAINA	58,914	060	CABRERA	18,628
010	AZUA	52,857	090	SABANA GRANDE DE BOYA	18,268
049	COTUI	48,410	076	TAMAYO	17,101
034	MAO	48,327	138	CONSUELO	16,572
226	BOCA CHICA	48,129	087	FANTINO	16,510
018	BARAHONA	45,684	044	DAJABON	16,395
071	NAGUA	45,642	041	MONTECRISTI	16,294
068	VILLA ALTAGRACIA	42,889	066	SANCHEZ	16,257
050	JARABACOA	39,115	227	SAN ANTONIO DE GUERRA	16,242
027	HATO MAYOR	37,779	035	JANICO	16,055
025	EL SEIBO	35,142	136	EL FACTOR	15,594
053	CONSTANZA	34,982	122	JIMA ABAJO	15,378
036	SAN JOSE DE LAS MATAS	33,625	014	EL CERCADO	15,002
033	ESPERANZA	32,394	039	ALTAMIRA	14,884
055	SALCEDO	32,023	038	IMBERT	14,807
032	TAMBORIL	31,910	104	CAMBITA GARABITOS	14,681
065	SAM77ANA	31,197	092	LAGUNA SALADA	13,624
011	LAS MATAS DE FARFAN	28,955	029	MICHES	13,466
013	SAN JOSE DE OCOA	28,925	084	NIZAO	13,438

Codigo del Municipio	Nombre del Municipio	Total de Inscritos	Codigo del Municipio	Nombre del Municipio	Total de Inscritos
079	VICENTE NOBLE	13,341	091	OVIEDO	6,631
016	COMENDADOR	13,307	109	BOHECHIO	6,514
017	PADRE LAS CASAS	13,039	150	SABANA LARGA	6,492
059	CASTILLO	12,602	077	JIMANI	6,324
024	LOS LLANOS	12,599	080	PARAISO	6,291
140	SAN GREGORIO DE NIGUA	12,550	075	HONDO VALLE	6,190
057	PIMENTEL	12,457	117	LAS MATAS DE SANTA CRUZ	6,170
123	PIEDRA BLANCA	12,429	154	PUEBLO VIEJO	6,118
295	VILLA HERMOSA	12,130	152	RANCHO ARRIBA	6,028
107	SABANA YEGUA	11,801	088	CAYETANO GERMOSEN	6,014
118	MAIMON	11,732	086	PEPILLO SALCEDO	5,652
121	VILLA ISABELA	11,543	100	EL VALLE	5,628
153	PERALVILLO	10,979	120	GUANANICO	5,392
040	LUPERON	10,754	115	PARTIDO	5,349
067	SABANA DE LA MAR	10,750	070	LA DESCUBIERTA	5,233
073	LOMA DE CABRERA	10,580	030	RAMON SANTANA	5,163
072	VILLA VASQUEZ	10,282	133	JAMAO AL NORTE	5,098
126	TABARA ARRIBA	10,202	110	EL LLANO	5,060
069	PEDERNALES	10,177	135	LAS CHARCAS	4,804
081	RIO SAN JUAN	10,142	151	EL PINO	4,580
146	QUISQUEYA	9,986	015	BANICA	4,520
052	CEVICOS	9,861	063	EUGENIO MARIA DE HOSTOS	4,461
102	LOS HIDALGOS	9,808	112	LOS RIOS	4,277
125	LAS YAYAS DE VIAJAMA	9,766	111	POLO	4,276
101	CASTAÑUELAS	8,960	131	FUNDACION	4,237
119	ARENOSO	8,811	132	ESTEBANIA	4,229
143	LAS GUARANAS	8,755	160	LA CIENAGA	4,228
042	MONCION	8,637	074	PEDRO SANTANA	3,840
019	CABRAL	8,584	043	RESTAURACION	3,781
020	DUVERGE	8,556	139	LOS CACAOS	3,681
085	SAN RAFAEL DEL YUMA	8,547	099	POSTRER RIO	3,556
129	JUAN DE HERRERA	8,439	128	CRISTOBAL	3,273
113	GALVAN	8,387	137	LAS SALINAS	3,190
083	SABANA GRANDE DE PALENQUE	8,052	105	GUAYABAL	3,104
108	VALLEJUELO	7,999	130	EL PEÑON	3,002
116	VILLA LOS ALMACIGOS	7,991	144	JUAN SANTIAGO	2,933
103	GUAYMATE	7,873	114	MELLA	2,638
078	VILLA JARAGUA	7,607	167	JAQUIMEYES	2,341
106	PERALTA	7,269			
021	ENRIQUILLO	7,134			
134	LAS TERRENAS	6,776			
				<b>Total General de Inscritos</b>	<b>5,369,064</b>



### Los nuevos inscritos

Al padrón electoral de mayo fueron adicionados un total de 392,537 nuevos electores. Este grupo de electores adicionados está compuesto, fundamentalmente, por ciudadanos que se inscribieron y obtuvieron su cédula por primera vez, y en menor medida están los casos de menores de edad que alcanzaron la mayoría, extranjeros nacionalizados y por tanto han adquirido el dere-

cho al voto, así como los ciudadanos que han dejado de ser militares y que por tanto pasan a la vida civil con derecho al voto, entre otros casos. Los electores verdaderamente nuevos, es decir de obtención de cédula de primera vez son 316,549. A continuación presentamos un cuadro con la cantidad de inscritos nuevos por municipios en orden alfabético:

### Elecciones Congresuales y Municipales 16 de Mayo del 2006 Total de Nuevos Electores en el Padrón Electoral

Municipio	Total de Electores Adicionados	% del Total de Adiciones
ALTAMIRA	788	0.20
ARENOSO	608	0.15
AZUA	4,221	1.08
BAJOS DE HAINA	5,073	1.29
BANI	7,041	1.79
BANICA	285	0.07
BARAHONA	3,506	0.89
BAYAGUANA	1,216	0.31
BOCA CHICA	4,867	1.24

BOHECHIO	485	0.12
CABRAL	632	0.16
CABRERA	1,127	0.29
CAMBITA GARABITOS	943	0.24
CASTAÑUELAS	674	0.17
CASTILLO	653	0.17
CAYETANO GERMOSEN	360	0.09
CEVICOS	592	0.15
COMENDADOR	880	0.22
CONSTANZA	2,720	0.69
CONSUELO	1,304	0.33
COTUI	3,262	0.83
CRISTOBAL	309	0.08
DAJABON	1,212	0.31
DISTRITO NACIONAL	43,954	11.20
DUVERGE	553	0.14
EL CERCADO	1,019	0.26
EL FACTOR	1,012	0.26
EL LLANO	325	0.08
EL PEÑON	215	0.05
EL PINO	286	0.07
EL SEIBO	2,617	0.67
EL VALLE	374	0.10
ENRIQUILLO	474	0.12
ESPERANZA	2,136	0.54
ESTEBANIA	344	0.09
EUGENIO MARIA DE HOSTOS	345	0.09
FANTINO	918	0.23
FUNDACION	323	0.08
GALVAN	600	0.15
GASPAR HERNANDEZ	1,664	0.42
GUANANICO	346	0.09
GUAYABAL	236	0.06
GUAYMATE	607	0.15
GUAYUBIN	1,207	0.31
HATO MAYOR	2,776	0.71
HIGUEY	6,845	1.74
HONDO VALLE	442	0.11
IMBERT	955	0.24
JAMAO AL NORTE	385	0.10
JANICO	966	0.25
JAQUIMEYES	158	0.04
JARABACOA	3,058	0.78
JIMA ABAJO	1,057	0.27
JIMANI	503	0.13
JUAN DE HERRERA	597	0.15
JUAN SANTIAGO	252	0.06
LA CIENAGA	367	0.09
LA DESCUBIERTA	353	0.09
LA ROMANA	8,010	2.04

LA VEGA	10,223	2.60
LAGUNA SALADA	910	0.23
LAS CHARCAS	409	0.10
LAS GUARANAS	665	0.17
LAS MATAS DE FARFAN	2,068	0.53
LAS MATAS DE SANTA CRUZ	384	0.10
LAS SALINAS	240	0.06
LAS TERRENAS	574	0.15
LAS YAYAS DE VIAJAMA	920	0.23
LICEY AL MEDIO	1,457	0.37
LOMA DE CABRERA	612	0.16
LOS ALCARRIZOS	8,671	2.21
LOS CACAOS	247	0.06
LOS HIDALGOS	728	0.19
LOS LLANOS	669	0.17
LOS RIOS	372	0.09
LUPERON	731	0.19
MAIMON	1,053	0.27
MAO	3,170	0.81
MELLA	189	0.05
MICHES	1,122	0.29
MOCA	7,831	1.99
MONCION	560	0.14
MONSEÑOR NOUEL	6,397	1.63
MONTE PLATA	1,885	0.48
MONTECRISTI	1,016	0.26
NAGUA	3,057	0.78
NEYBA	1,464	0.37
NIZAO	986	0.25
OVIEDO	478	0.12
PADRE LAS CASAS	1,064	0.27
PARAISO	370	0.09
PARTIDO	316	0.08
PEDERNALES	788	0.20
PEDRO BRAND	1,893	0.48
PEDRO SANTANA	303	0.08
PEPILLO SALCEDO	282	0.07
PERALTA	543	0.14
PERALVILLO	713	0.18
PIEDRA BLANCA	767	0.20
PIMENTEL	780	0.20
POLO	329	0.08
POSTRER RIO	296	0.08
PUEBLO VIEJO	549	0.14
PUERTO PLATA	7,162	1.82
QUISQUEYA	721	0.18
RAMON SANTANA	337	0.09
RANCHO ARRIBA	302	0.08
RESTAURACION	242	0.06
RIO SAN JUAN	643	0.16

SABANA DE LA MAR	900	0.23
SABANA GRANDE DE BOYA	1,283	0.33
SABANA GRANDE DE PALENQUE	607	0.15
SABANA LARGA	465	0.12
SABANA YEGUA	1,128	0.29
SALCEDO	1,897	0.48
SAMANA	2,270	0.58
SAN ANTONIO DE GUERRA	1,262	0.32
SAN CRISTOBAL	9,443	2.41
SAN FRANCISCO DE MACORIS	9,422	2.40
SAN GREGORIO DE NIGUA	996	0.25
SAN IGNACIO DE SABANETA	1,661	0.42
SAN JOSE DE LAS MATAS	2,477	0.63
SAN JOSE DE OCOA	1,953	0.50
SAN JUAN DE LA MAGUANA	6,163	1.57
SAN PEDRO DE MACORIS	9,178	2.34
SAN RAFAEL DEL YUMA	603	0.15
SANCHEZ	1,038	0.26
SANTIAGO DE LOS CABALLEROS	32,216	8.21
SANTO DOMINGO ESTE	40,419	10.30
SANTO DOMINGO NORTE	18,583	4.73
SANTO DOMINGO OESTE	14,070	3.58
SOSUA	1,872	0.48
TABARA ARRIBA	836	0.21
TAMAYO	1,324	0.34
TAMBORIL	2,595	0.66
TENARES	1,483	0.38
VALLEJUELO	638	0.16
VICENTE NOBLE	1,242	0.32
VILLA ALTAGRACIA	3,158	0.80
VILLA BISONO -NAVARRETE-	1,610	0.41
VILLA GONZALEZ	1,310	0.33
VILLA HERMOSA	1,323	0.34
VILLA ISABELA	872	0.22
VILLA JARAGUA	585	0.15
VILLA LA MATA	1,706	0.43
VILLA LOS ALMACIGOS	527	0.13
VILLA RIVA	1,265	0.32
VILLA TAPIA	1,070	0.27
VILLA VASQUEZ	709	0.18
YAGUATE	1,726	0.44
YAMASA	2,127	0.54

---

**Total**

**392,537**

---

## Recintos y Colegios Electorales

Un total de 12,580 colegios electorales agrupados en 3,890 recintos de votación funcionarán en todo el territorio nacional para las elecciones de mayo venidero. Esto representa un incremento de 377 colegios electorales, y 33 recintos de votación más con relación a las elecciones del año 2004.

Elecciones Congresuales y Municipales			
16 de Mayo del 2006			
Cantidad de Recintos y Colegios por Municipio			
Municipio	Cantidad de Recintos	Cantidad de Colegios	Promedio de Colegios por Recintos
DISTRITO NACIONAL	245	2,005	8.18
SAN CRISTOBAL	67	291	4.34
BANI	49	218	4.45
BAYAGUANA	25	47	1.88
YAMASA	38	73	1.92
MONTE PLATA	33	66	2.00
AZUA	30	116	3.87
LAS MATAS DE FARFAN	40	76	1.90
SAN JUAN DE LA MAGUANA	82	207	2.52
SAN JOSE DE OCOA	31	68	2.19
EL CERCADO	14	42	3.00
BANICA	8	14	1.75
COMENDADOR	19	35	1.84
PADRE LAS CASAS	16	33	2.06
BARAHONA	34	107	3.15
CABRAL	11	20	1.82
DUVERGE	11	21	1.91
ENRIQUILLO	11	18	1.64
NEYBA	18	54	3.00
SAN PEDRO DE MACORIS	53	267	5.04
LOS LLANOS	18	34	1.89
EL SEIBO	57	92	1.61
LA ROMANA	53	222	4.19
HATO MAYOR	47	90	1.91
HIGUEY	81	191	2.36
MICHES	15	31	2.07
RAMON SANTANA	11	14	1.27
SANTIAGO DE LOS CABALLEROS	205	999	4.87
TAMBORIL	33	70	2.12
ESPERANZA	29	87	3.00
MAO	37	108	2.92
JANICO	29	51	1.76
SAN JOSE DE LAS MATAS	56	98	1.75

PUERTO PLATA	59	207	3.51
IMBERT	23	38	1.65
ALTAMIRA	40	53	1.33
LUPERON	23	35	1.52
MONTECRISTI	23	38	1.65
MONCION	12	20	1.67
RESTAURACION	11	13	1.18
DAJABON	20	47	2.35
GUAYUBIN	20	46	2.30
SAN IGNACIO DE SABANETA	35	61	1.74
LA VEGA	116	341	2.94
MONSEÑOR NOUEL	69	192	2.78
COTUI	53	133	2.51
JARABACOA	42	83	1.98
VILLA TAPIA	19	46	2.42
CEVICOS	20	30	1.50
CONSTANZA	32	88	2.75
MOCA	82	237	2.89
SALCEDO	45	85	1.89
SAN FRANCISCO DE MACORIS	116	319	2.75
PIMENTEL	11	32	2.91
VILLA RIVA	23	59	2.57
CASTILLO	22	39	1.77
CABRERA	30	51	1.70
GASPAR HERNANDEZ	36	65	1.81
EUGENIO MARIA DE HOSTOS	7	12	1.71
TENARES	31	63	2.03
SAMANA	26	69	2.65
SANCHEZ	21	39	1.86
SABANA DE LA MAR	21	29	1.38
VILLA ALTAGRACIA	32	105	3.28
PEDERNALES	8	21	2.63
LA DESCUBIERTA	8	11	1.38
NAGUA	78	117	1.50
VILLA VASQUEZ	12	25	2.08
LOMA DE CABRERA	19	29	1.53
PEDRO SANTANA	9	12	1.33
HONDO VALLE	5	14	2.80
TAMAYO	23	44	1.91
JIMANI	6	14	2.33
VILLA JARAGUA	11	19	1.73
VICENTE NOBLE	11	33	3.00
PARAISO	9	16	1.78
RIO SAN JUAN	18	28	1.56
YAGUATE	26	59	2.27
SABANA GRANDE DE PALENQUE	3	20	6.67
NIZAO	7	26	3.71
SAN RAFAEL DEL YUMA	15	23	1.53
PEPILLO SALCEDO	8	14	1.75
FANTINO	12	35	2.92
CAYETANO GERMOSEN	5	13	2.60

SABANA GRANDE DE BOYA	32	54	1.69
OVIEDO	5	13	2.60
LAGUNA SALADA	11	29	2.64
BAJOS DE HAINA	28	123	4.39
VILLA GONZALEZ	17	44	2.59
LICEY AL MEDIO	13	38	2.92
VILLA BISONO -NAVARRETE-	18	55	3.06
SOSUA	23	53	2.30
POSTRER RIO	4	8	2.00
EL VALLE	11	13	1.18
CASTAÑUELAS	9	19	2.11
LOS HIDALGOS	19	28	1.47
GUAYMATE	17	23	1.35
CAMBITA GARABITOS	20	41	2.05
GUAYABAL	3	8	2.67
PERALTA	7	17	2.43
SABANA YEGUA	5	30	6.00
VALLEJUELO	5	22	4.40
BOHECHIO	10	14	1.40
EL LLANO	5	14	2.80
POLO	6	15	2.50
LOS RIOS	7	13	1.86
GALVAN	9	20	2.22
MELLA	3	7	2.33
PARTIDO	6	11	1.83
VILLA LOS ALMACIGOS	11	17	1.55
LAS MATAS DE SANTA CRUZ	5	12	2.40
MAIMON	6	25	4.17
ARENOSO	12	25	2.08
GUANANICO	10	13	1.30
VILLA ISABELA	18	31	1.72
JIMA ABAJO	12	34	2.83
PIEDRA BLANCA	10	29	2.90
LAS YAYAS DE VIAJAMA	11	24	2.18
TABARA ARRIBA	7	24	3.43
CRISTOBAL	2	8	4.00
JUAN DE HERRERA	9	23	2.56
EL PEYON	1	7	7.00
FUNDACION	6	15	2.50
ESTEBANIA	4	9	2.25
JAMAO AL NORTE	7	12	1.71
LAS TERRENAS	3	14	4.67
LAS CHARCAS	3	11	3.67
EL FACTOR	22	40	1.82
LAS SALINAS	5	8	1.60
CONSUELO	10	34	3.40
LOS CACAOS	8	13	1.63
SAN GREGORIO DE NIGUA	11	29	2.64
LAS GUARANAS	6	22	3.67
JUAN SANTIAGO	5	8	1.60
QUISQUEYA	6	23	3.83

SABANA LARGA	7	15	2.14
EL PINO	8	12	1.50
RANCHO ARRIBA	12	19	1.58
PERALVILLO	14	28	2.00
PUEBLO VIEJO	4	13	3.25
VILLA LA MATA	17	62	3.65
LA CIENAGA	4	10	2.50
JAQUIMEYES	2	7	3.50
SANTO DOMINGO ESTE	150	976	6.51
SANTO DOMINGO OESTE	71	346	4.87
SANTO DOMINGO NORTE	84	390	4.64
BOCA CHICA	27	87	3.22
SAN ANTONIO DE GUERRA	15	45	3.00
PEDRO BRAND	19	44	2.32
LOS ALCARRIZOS	28	165	5.89
VILLA HERMOSA	6	26	4.33
<b>Totales</b>	<b>3,890</b>	<b>12,580</b>	

Elecciones Congresuales y Municipales  
16 de Mayo del 2006  
Relacion de Poblacion y Total de Electores por Provincia

PROVINCIA	POBLACION *	TOTAL ELECTORES	%
ALTAGRACIA	182,020	97,329	53.47
AZUA	208,857	123,189	58.98
BAORUCO	91,480	57,007	62.32
BARAHONA	179,239	102,308	57.08
DAJABON	62,046	40,685	65.57
DISTRITO NACIONAL	913,540	723,078	79.15
DUARTE	283,805	199,045	70.13
EL SEIBO	89,261	48,608	54.46
ELIAS PIÑA	63,879	35,850	56.12
ESPAILLAT	225,091	149,938	66.61
HATO MAYOR	87,631	54,157	61.80
INDEPENDENCIA	50,833	29,580	58.19
LA ROMANA	219,812	130,466	59.35
LA VEGA	385,101	246,792	64.09
MARIA TRINIDAD SANCHEZ	135,727	90,006	66.31
MONSEÑOR NOUEL	167,618	109,600	65.39
MONTE PLATA	180,376	101,723	56.39
MONTECRISTI	111,014	67,910	61.17
PEDERNALES	21,207	16,808	79.26
PERAVIA	169,865	107,832	63.48
PUERTO PLATA	312,706	188,840	60.39
SALCEDO	96,356	77,162	80.08
SAMANA	91,875	54,230	59.03
SAN CRISTOBAL	532,880	289,748	54.37
SAN JOSE DE OCOA	62,368	41,445	66.45
SAN JUAN DE LA MAGUANA	241,105	148,077	61.42
SAN PEDRO DE MACORIS	301,744	165,077	54.71
SANCHEZ RAMIREZ	151,179	99,225	65.63
SANTIAGO	908,250	604,429	66.55
SANTIAGO RODRIGUEZ	59,629	42,549	71.36
SANTO DOMINGO	1,817,754	1,032,026	56.77
VALVERDE	158,293	94,345	59.60
<b>Totales</b>	<b>8,562,541</b>	<b>5,369,064</b>	<b>62.70</b>

\* El dato de poblacion tiene como fuente los resultados del Censo de Poblacion del año 2002, realizado por la Oficina Nacional de Estadísticas y publicado oficialmente

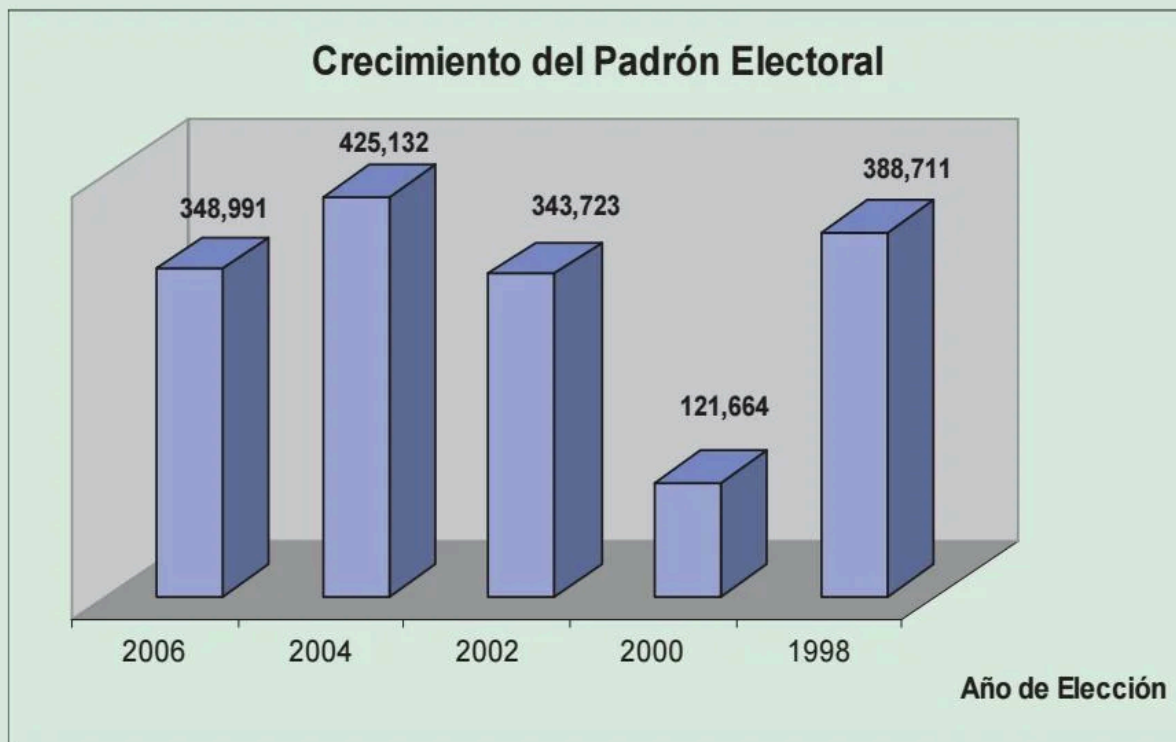
Con el objetivo de conocer lo que representan los inscritos en el padrón electoral con relación a la población, presentamos un cuadro que por provincias indica este dato en términos de porcentaje. Uno de los casos que podemos destacar es el de la provincia de Pedernales, la cual tiene la mayor cantidad de electores registrados con un 79.26% de la población de dicha provincia. A esta provincia le sigue el Distrito Nacional con un 79.15%.

El crecimiento que ha registrado el padrón electoral actual está dentro de los parámetros que se promedia entre una elección y otra, y que podemos observar desde las elecciones del 1996, que es

cuando se normaliza el proceso de inscripción en el registro electoral luego de la unificación del registro y la cédula en un solo documento de identidad y electoral.

**Elecciones Congresuales y Municipales**  
**16 de Mayo del 2006**  
**Cuadro Comparativo de Inscritos por Elecciones**

<b>Año de Elección</b>	<b>Total de Inscritos Padrón</b>	<b>Crecimiento</b>
2006	5,369,064	348,991
2004	5,020,073	425,132
2002	4,594,941	343,723
2000	4,251,218	121,664
1998	4,129,554	388,711
1996	3,740,843	



# Informe electoral

Elecciones Congresionales y Municipales 2006 • Vol. II • No. 4 • Marzo 2006



**PARTICIPACION CIUDADANA**  
*movimiento cívico no partidista*

Calle Wenceslao  
Alvarez #8, Zona  
Universitaria, Sto.  
Dgo., D.N., República  
Dominicana  
Tel: 809-685-6200  
Fax: 809-685-6631

## Santiago:

Av. Francoa #22,  
Edificio Valle, Módulo  
36A, 3er. Piso  
Tel: 809-547-4286

## E-mail:

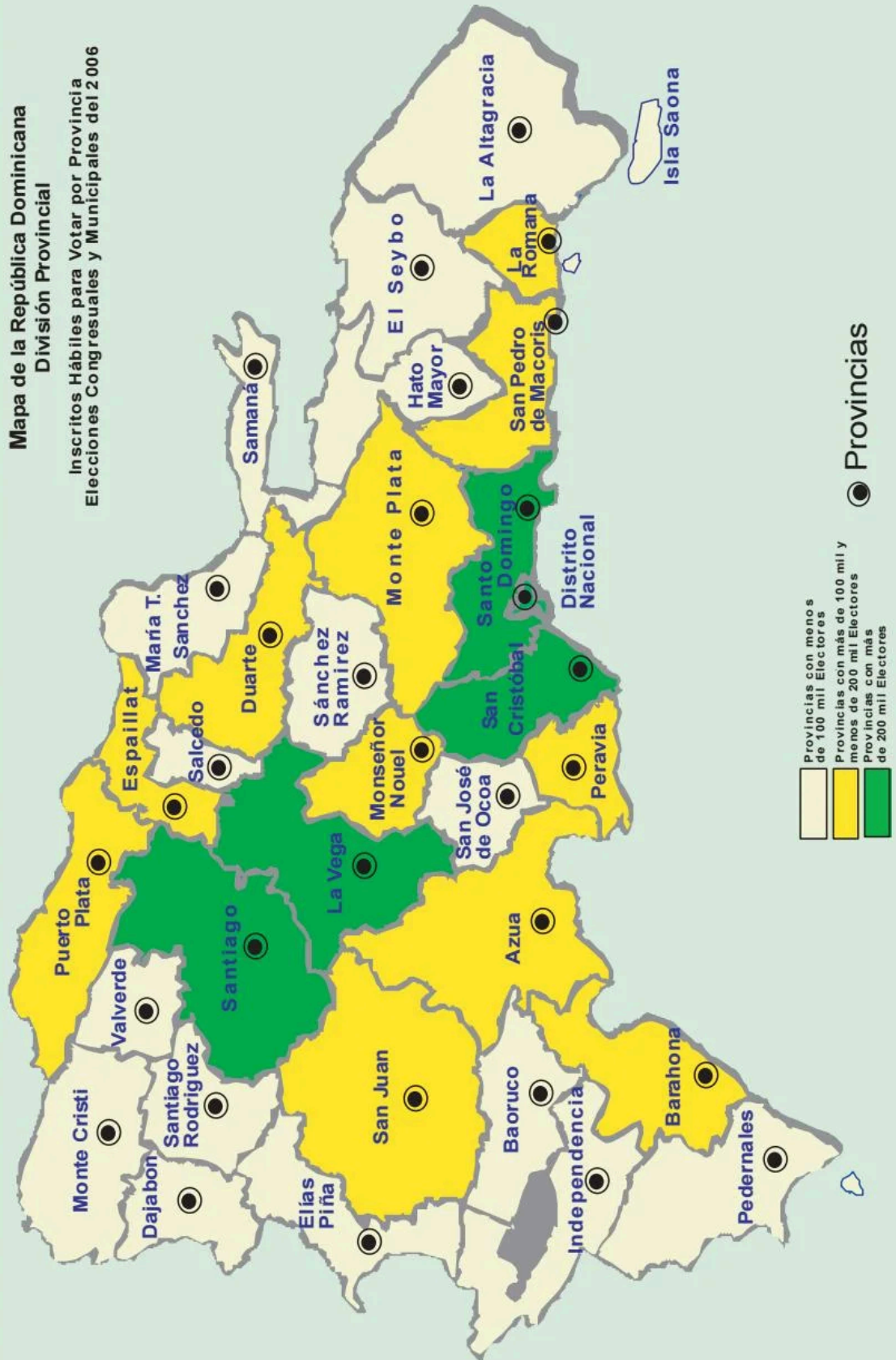
p.ciudadana@  
verizon.net.do

Visite nuestra  
página web:

[www.pciudadana.org](http://www.pciudadana.org)

## Mapa de la República Dominicana División Provincial

Inscritos Hábiles para Votar por Provincia  
Elecciones Congresuales y Municipales del 2006



● Provincias  
Provincias con menos  
de 100 mil Electores  
Provincias con más de 100 mil y  
menos de 200 mil Electores  
Provincias con más  
de 200 mil Electores